

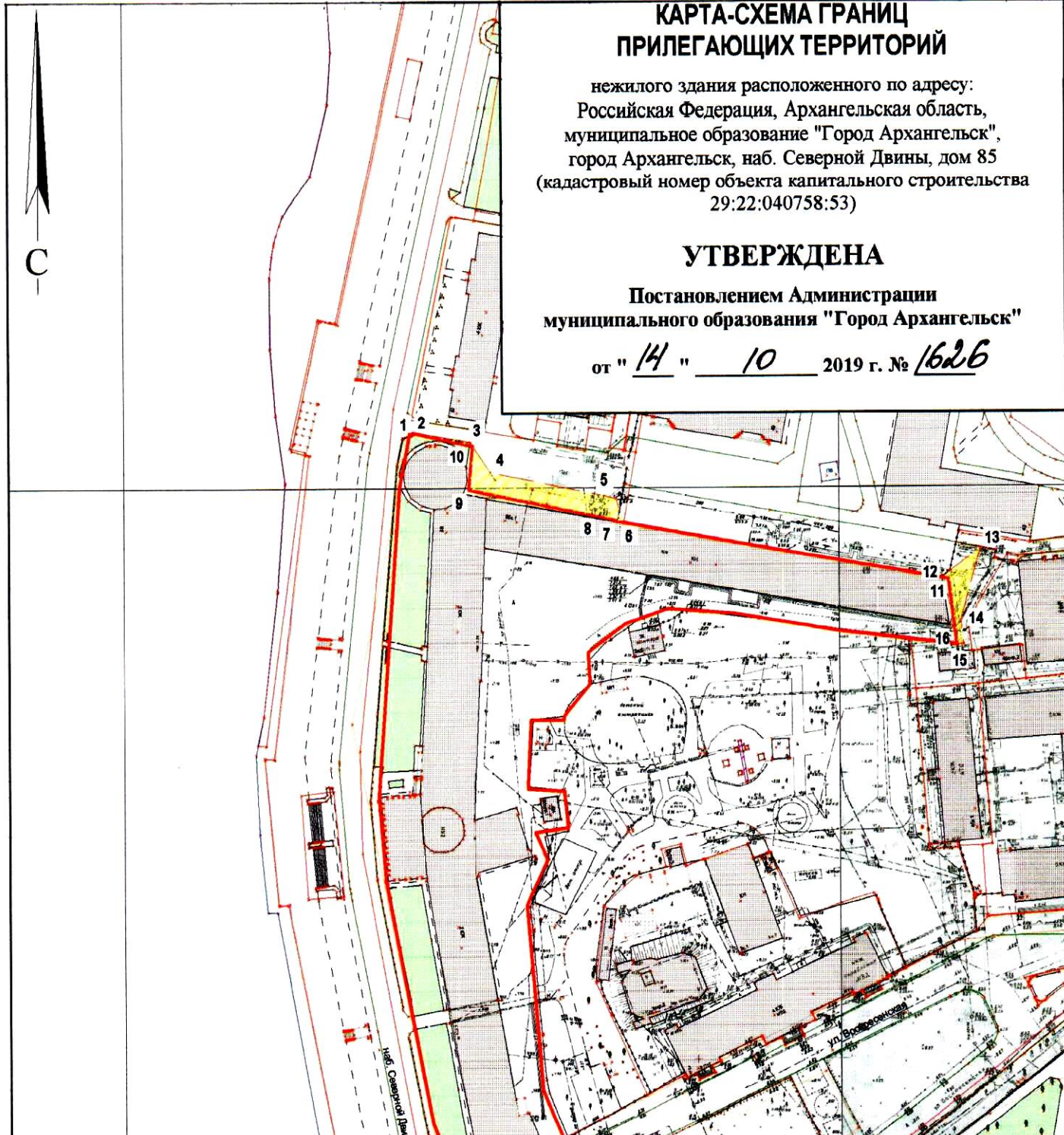
# КАРТА-СХЕМА ГРАНИЦ ПРИЛЕГАЮЩИХ ТЕРРИТОРИЙ

нежилого здания расположенного по адресу:  
Российская Федерация, Архангельская область,  
муниципальное образование "Город Архангельск",  
город Архангельск, наб. Северной Двины, дом 85  
(кадастровый номер объекта капитального строительства  
29:22:040758:53)

## УТВЕРЖДЕНА

Постановлением Администрации  
муниципального образования "Город Архангельск"



от " 14 " 10 2019 г. № 1626



### Система координат МСК-29

Обозначение характерных точек границ	координаты, м	
	X	Y
1	651420.40	2518905.49
2	651420.58	2518906.63
3	651418.28	2518924.56
4	651407.99	2518931.80
5	651400.74	2518976.05
6	651392.39	2518979.07
7	651392.85	2518975.83
8	651393.15	2518975.87
9	651401.72	2518924.56
10	651416.90	2518925.32
11	651376.31	2519093.13
12	651376.55	2519090.77
13	651387.84	2519104.00
14	651362.05	2519098.01
15	651353.49	2519099.33
16	651353.22	2519096.92

### УСЛОВНЫЕ ОБОЗНАЧЕНИЯ:

-  изображение границ земельного участка по наб. Северной Двины, дом 85
-  изображение границ прилегающих территорий

Масштаб 1 : 2000